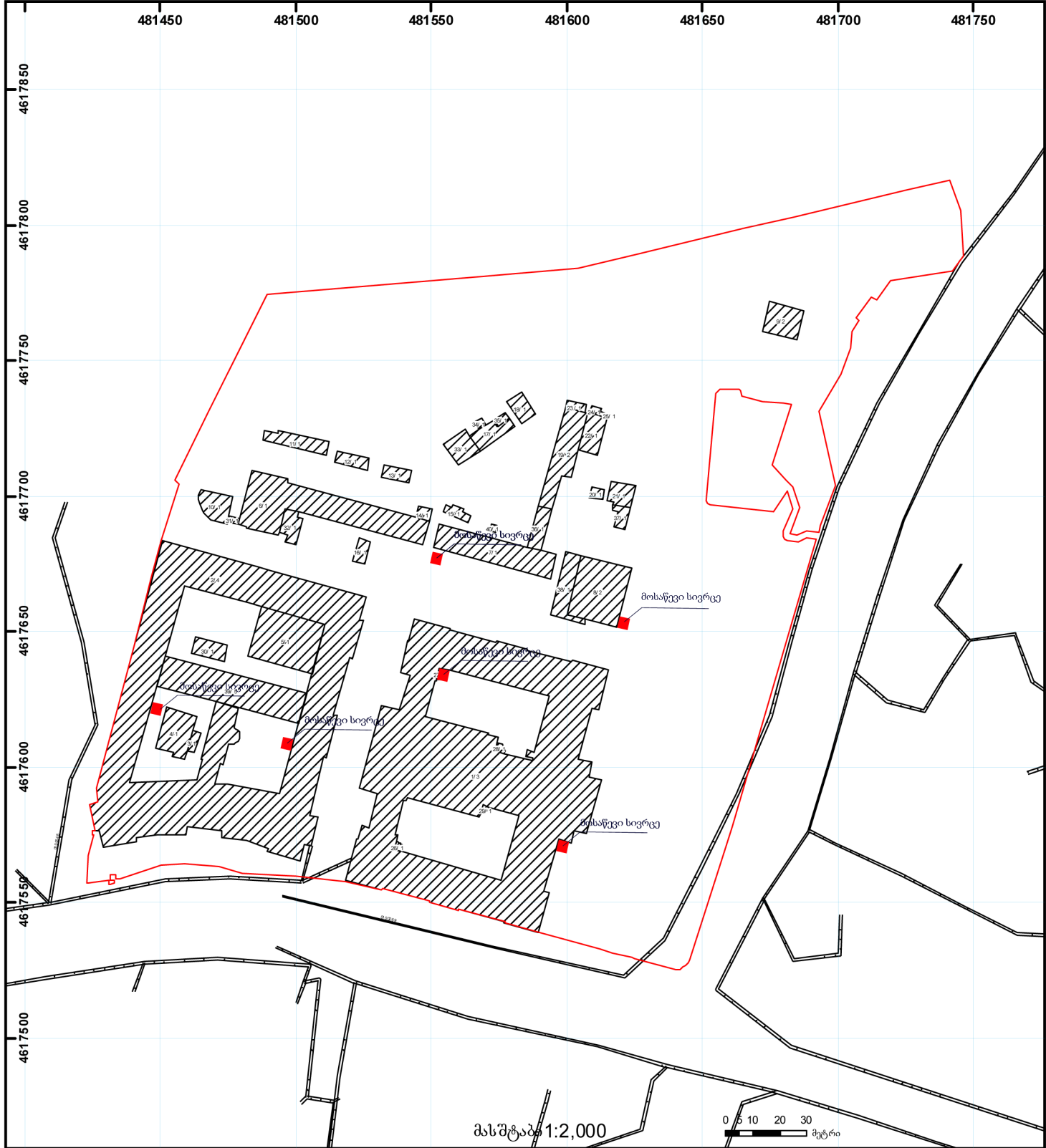




საკადასტრო გეგმა

საჯარო რეგისტრის
ეროვნული სააგენტო

მიწის ნაკვეთის საკადასტრო კოდი: 01.14.14.010.030
ბანცაღმების რეგისტრაციის ნომერი: 882012349750
მიწის ნაკვეთის ფართობი: 55906 კვ.მ.
ღანიშნულუბა: არასასოფლო-სამეურნეო
მოგზაღმების თარიღი 30.07.12



	შენობა-ნაგებობა, პირობითი ნომერი/სართულიანობა		ვადღებულება		საზობრივი ნაგებობა	 000 (საერთაშორისო) UTM სისტემის კოორდ.
	მიწის ნაკვეთის საკადასტრო საზღვარი		მშენებარე ნაგებობა		მიწისქვეშა ნაგებობა	



საკადასტრო გეგმა

საჯარო რეესტრის ეროვნული
სააგენტო

საკადასტრო კოდი: **01.14.14.011.014**

ნაკვეთის დანიშნულება:

არასასოფლო სამეურნეო

განცხადების ნომერი: **892018948304**

ფართობი:

1318 კვ.მ (WGS 84 / UTM zone 38N)

მომზადების თარიღი: **06/11/2018**



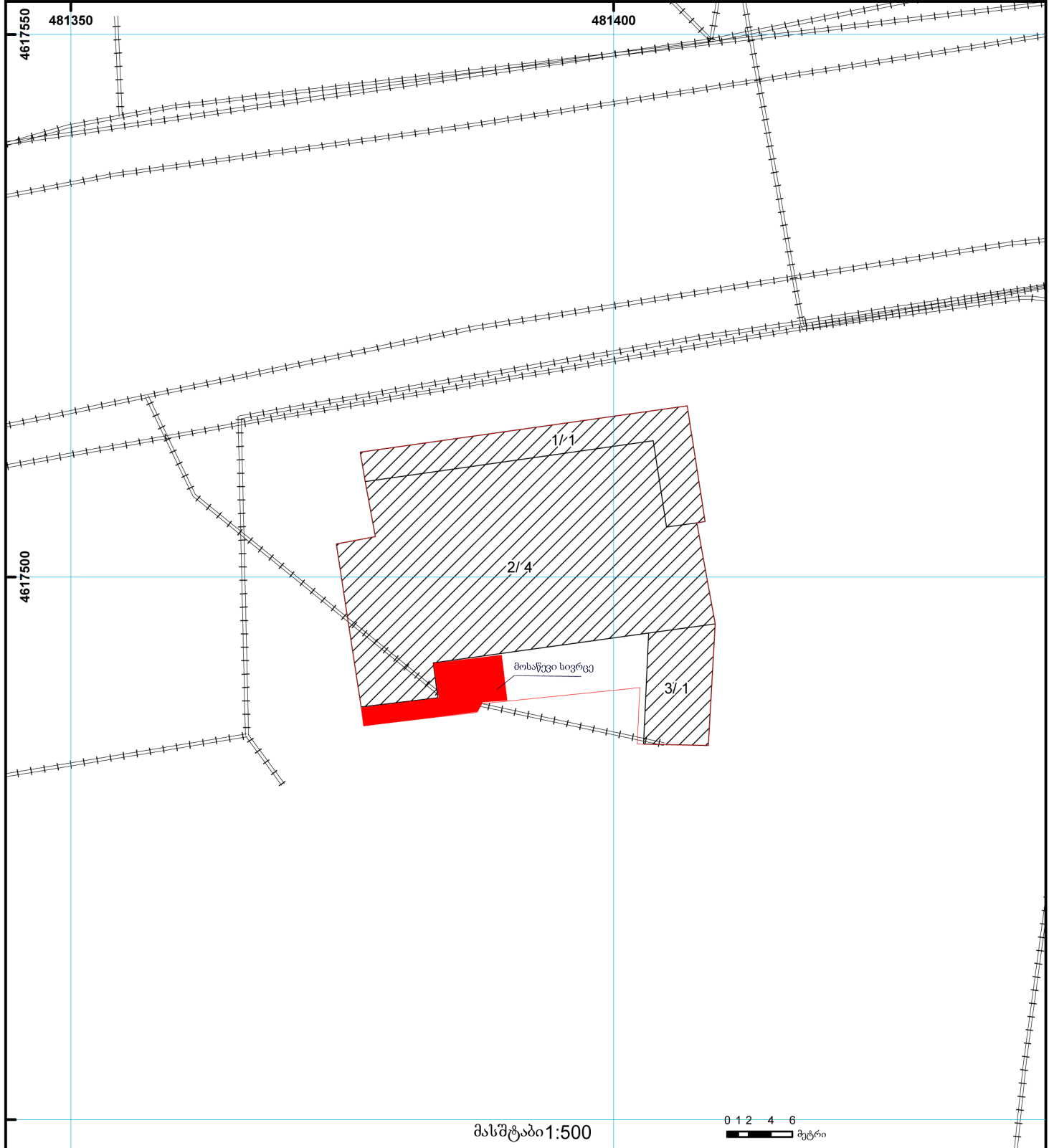
05/25	მშენებარე ნაკებობა	05/25	შენობა/ნაკებობა		ტყის ფონდი
	ნაკვეთის საკადასტრო საზღვარი		სამომრივი ნაკებობა		ვალდებულება



საკადასტრო გეგმა

საჯარო რეგისტრის
ეროვნული სააგენტო

მიწის ნაკვეთის საკადასტრო კოდი: 01.14.11.009.032
ბანცსაღების რეგისტრაციის ნომერი 882011546214
მიწის ნაკვეთის ფართობი: 846 კვ.მ.
ღანიშნულება: არასასოფლო-სამეურნეო
მოგზაურობის თარიღი 11.11.11



მასშტაბი 1:500

0 1 2 4 6 მეტრი

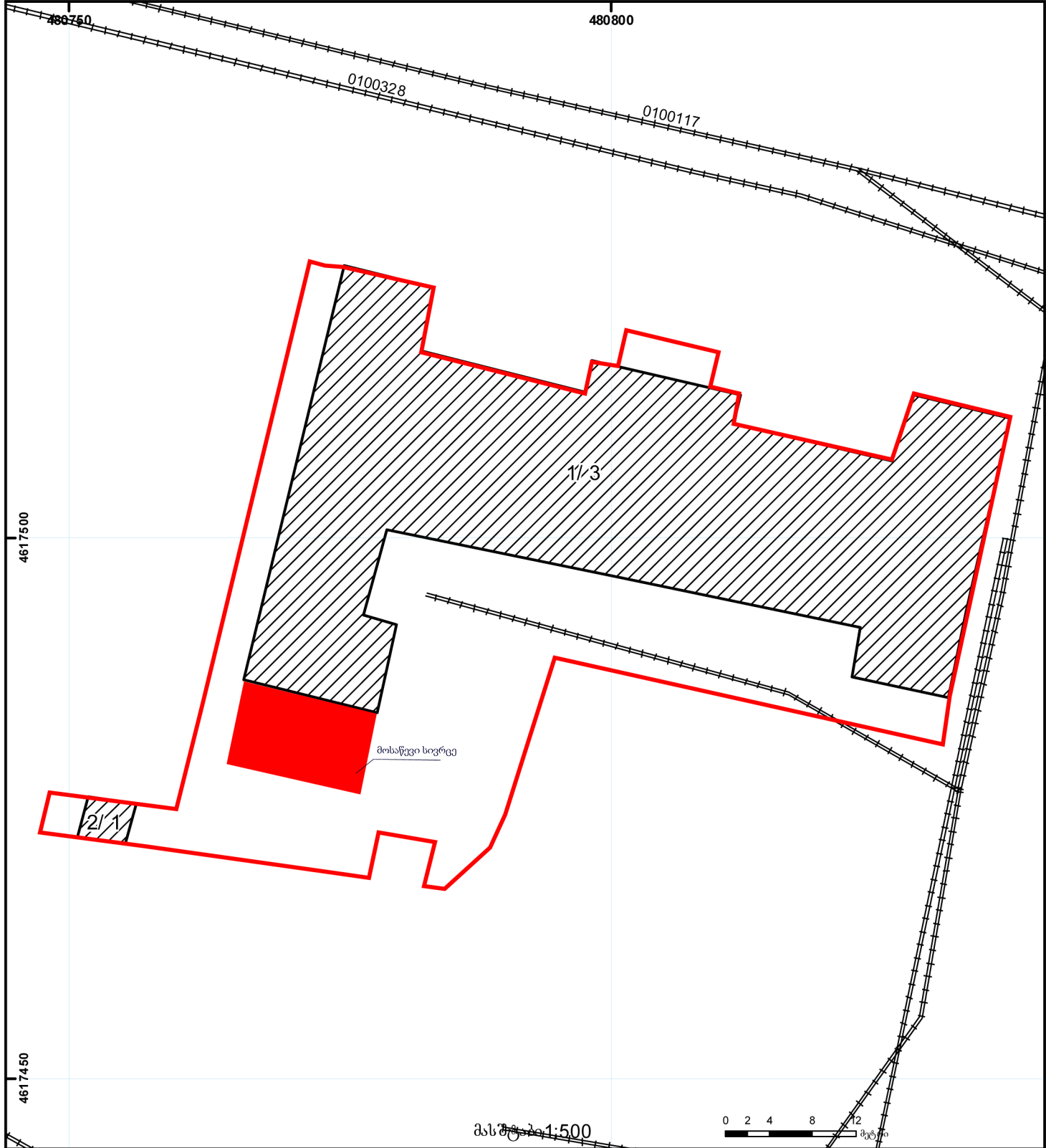
	შენობა-ნაგებობა, პირობითი ნომერი/სართულიანობა		ვალდებულება		საზობრივი ნაგებობა	000 000 UTM (საერთაშორისო) სისტემის კოორდ.
	მიწის ნაკვეთის საკადასტრო საზღვარი		მშენებარე ნაგებობა		მიწისქვეშა ნაგებობა	



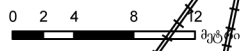
საკადასტრო გეგმა

საჯარო რეგისტრის
ეროვნული სააგენტო

მიწის ნაკვეთის საკადასტრო კოდი: 01.14.11.016.027
განცხადების რეგისტრაციის ნომერი 882011200997
მიწის ნაკვეთის ფართობი: 2574 კვ.მ.
დანიშნულება: არასასოფლო-სამეურნეო
ეკონომიკური ტერიტორია 02.05.11



მასშტაბი 1:500



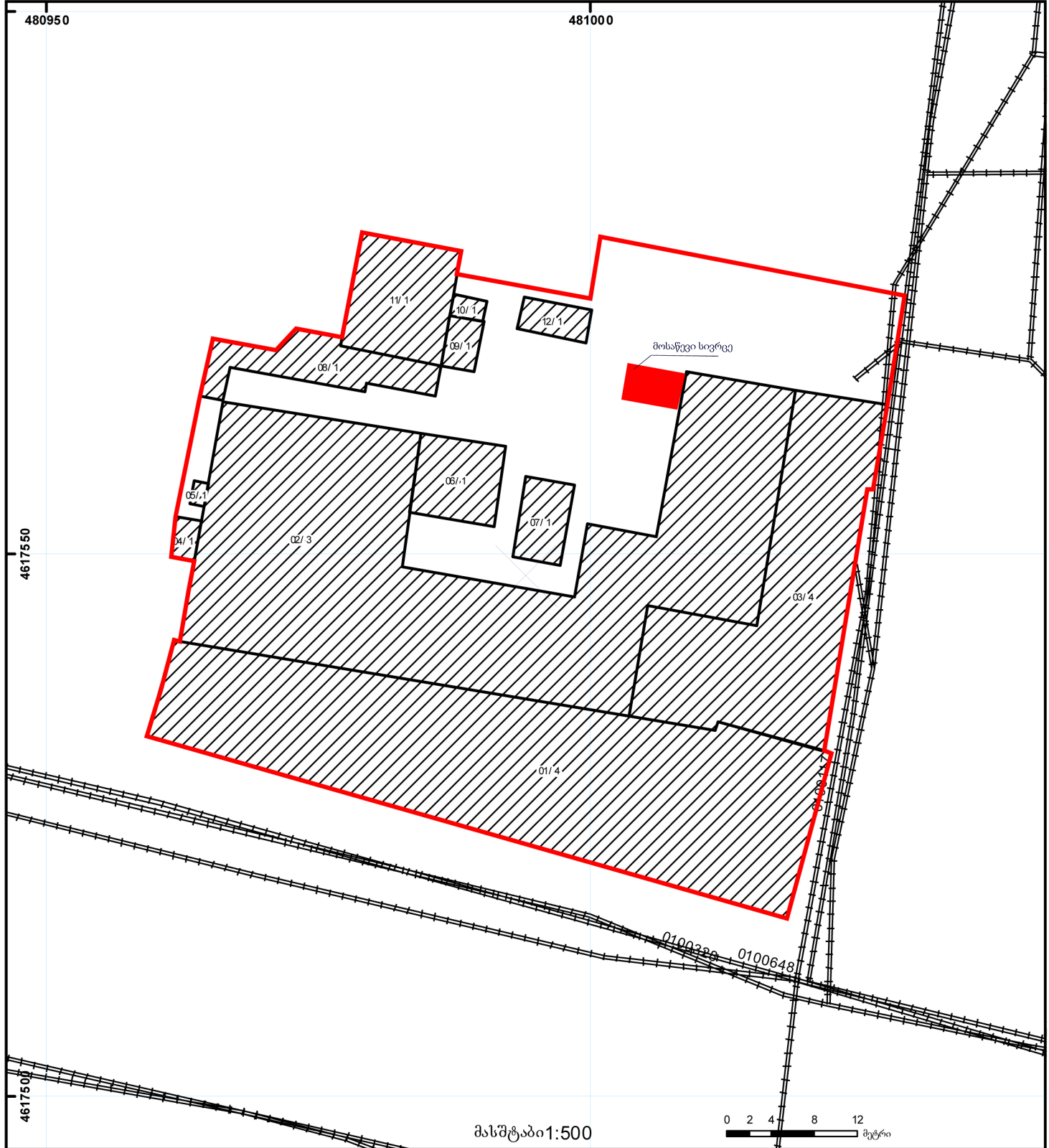
	შენიშნული ნაკვეთი, პირობითი ნომერი/სართულიანობა		ვადებულ უღებზე		საზღვარი ნაკვეთი	 000 (საერთაშორისო) სისტემის კოორდ.
	მიწის ნაკვეთის საკადასტრო საზღვარი		მშენებარე ნაკვეთი		მიწისქვეშა ნაკვეთი	




საკადასტრო გეგმა

საჯარო რეგისტრის
ეროვნული სააგენტო

მიწის ნაკვეთის საკადასტრო კოდი: 01.14.14.011.066
განცხადების რეგისტრაციის ნომერი 882011558952
მიწის ნაკვეთის ფართობი: 3171 კვ.მ.
ღანიშნულება: არასახლოფლო-სამეურნეო
მოეზღვევის თარიღი 02.12.11



მასშტაბი 1:500



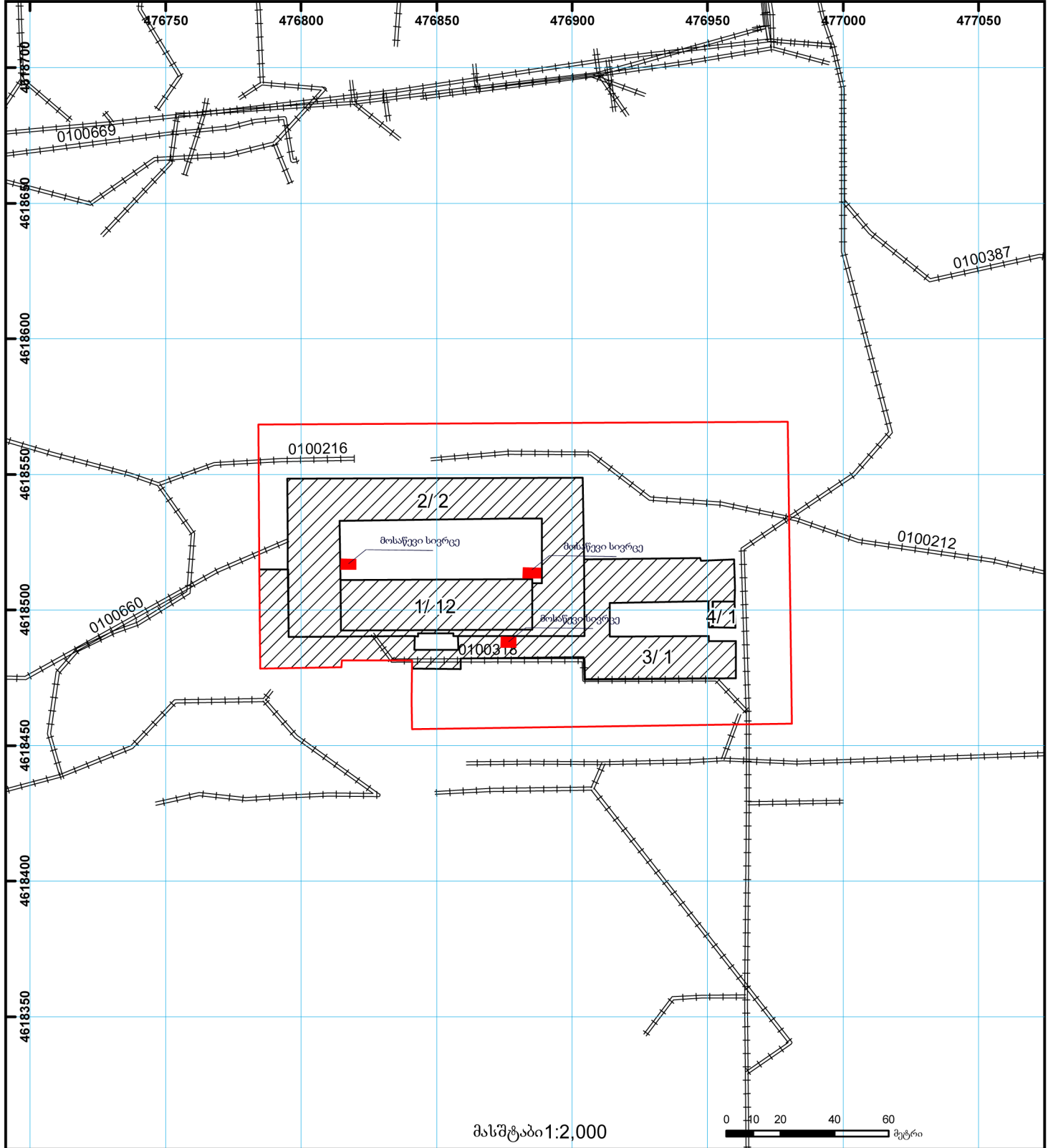
	შენობა-ნაგებობა, პირობითი ნომერი/სართულიანობა		ვალდებულება		ხაზობრივი ნაგებობა	000 000 UTM (საერთაშორისო) სისტემის კოორდ.
	მიწის ნაკვეთის საკადასტრო საზღვარი		მშენებარე ნაგებობა		მიწისქვეშა ნაგებობა	



საკადასტრო გეგმა

საჯარო რეგისტრის
ეროვნული სააგენტო

მიწის ნაკვეთის საკადასტრო კოდი: 01.14.04.028.018
ბანცხაღების რეგისტრაციის ნომერი 882011284941
მიწის ნაკვეთის ფართობი: 20631 კვ.მ.
ღანიშნულება: არასახოფლო-სამეურნეო
მოგზაღების თარიღი 16.06.11



მასშტაბი 1:2,000



შენობა-ნაგებობა, პირობითი ნომერი/სართულიანობა	ვალდებულება	ხაზობრივი ნაგებობა	000
მიწის ნაკვეთის საკადასტრო საზღვარი	მშენებარე ნაგებობა	მიწისქვეშა ნაგებობა	000 (საერთაშორისო) სისტემის კოორდ.

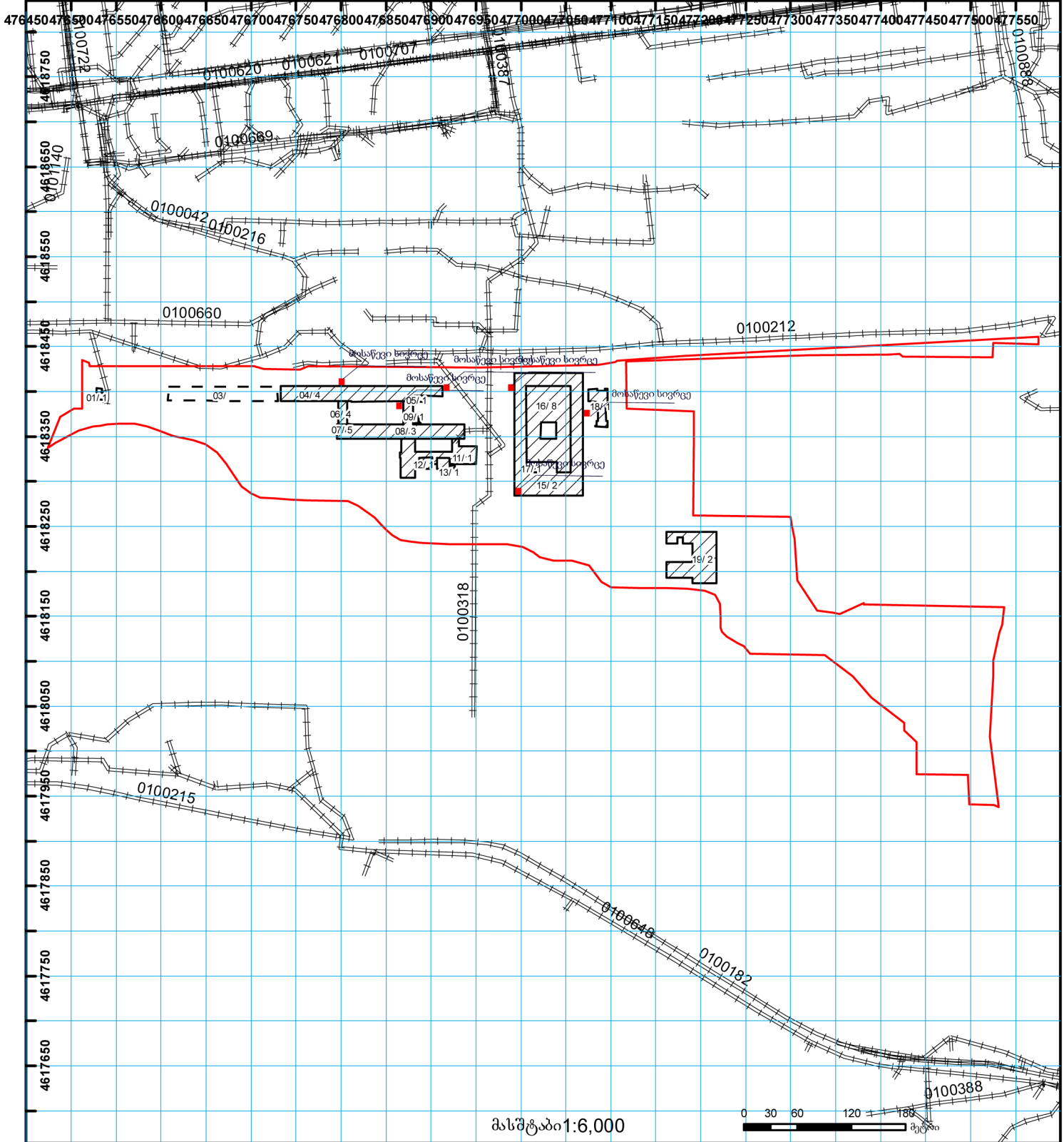


საქართველოს იუსტიციის სამინისტრო
საჯარო რეგისტრის ეროვნული სააგენტო

საკადასტრო გეგმა

საჯარო რეგისტრის
ეროვნული სააგენტო

მიწის ნაკვეთის საკადასტრო კოდი: 01.14.06.006.020
განცხადების რეგისტრაციის ნომერი 882012307258
მიწის ნაკვეთის ფართობი: 157789 კვ.მ.
ღანიშნულება: არასასოფლო-სამეურნეო
ეროვნული სააგენტოს თარიღი 03.07.12



მასშტაბი 1:6,000

	შენობა-ნაგებობა, პირობითი ნომერი/სართულიანობა		კაღდებულება		ხაზობრივი ნაგებობა	0.00 00.0 UTM (საერთაშორისო) სისტემის კოორდ.
	მიწის ნაკვეთის საკადასტრო საზღვარი		შენიშნული ნაგებობა		მიწისქვეშა ნაგებობა	



საკადასტრო გეგმა

საჯარო რეესტრის ეროვნული
სააგენტო

საკადასტრო კოდი: **01.17.13.042.014**

ნაკვეთის დანიშნულება:

არასასოფლო სამეურნეო

განცხადების ნომერი: **882017084031**

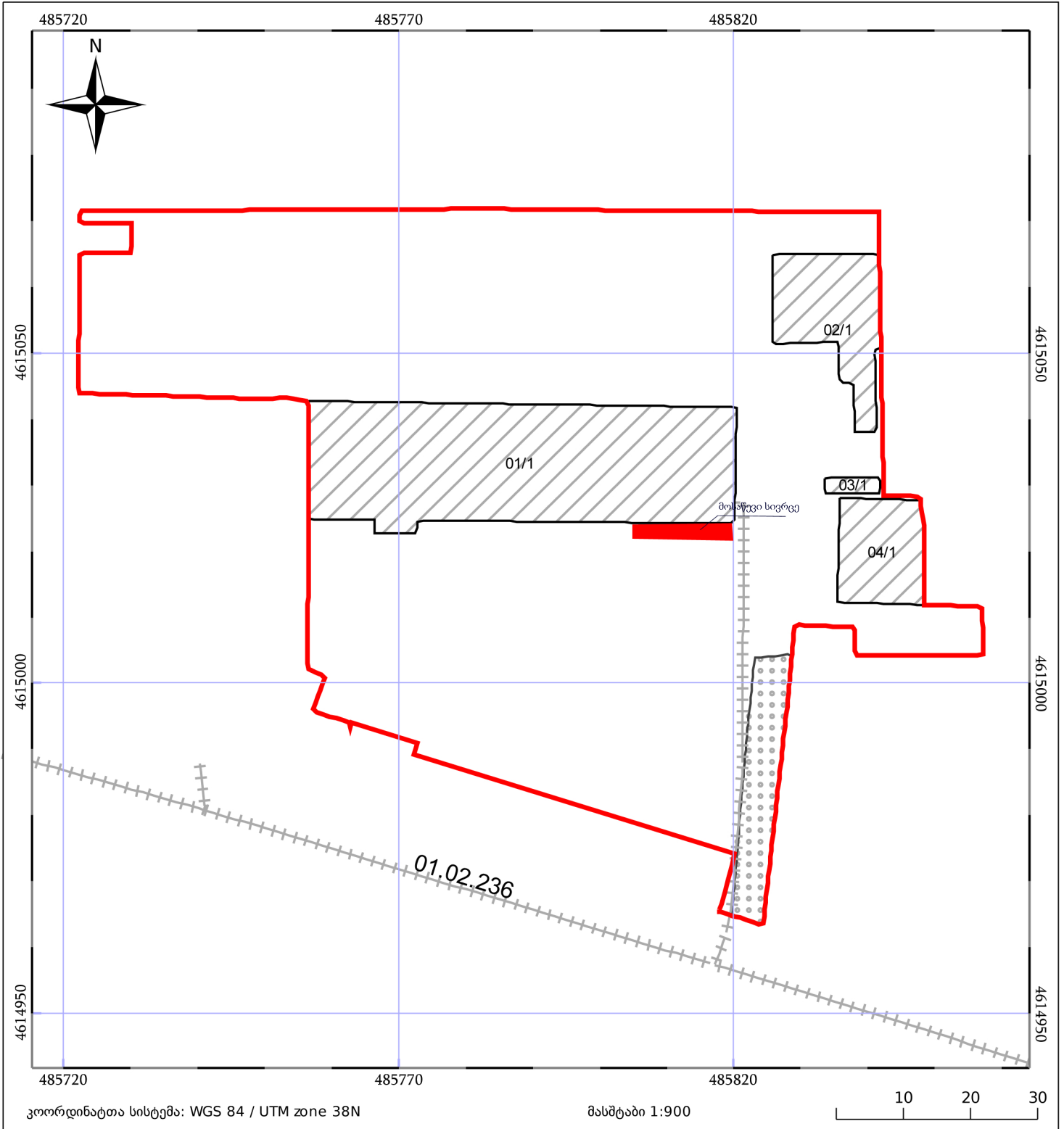
ფართობი:

8385 კვ.მ (WGS 84 / UTM zone 38N)

მომზადების თარიღი: **08/02/2017**

ვალდებულების ფართობი :

212 კვ.მ (WGS 84 / UTM zone 38N)



ნაკვეთის საკადასტრო საზღვარი	ხაზობრივი ნაგებობა	ტყის ფონდი
შენობა/ნაგებობა	მშენებარე ნაგებობა	ვალდებულება



საკადასტრო გეგმა

საჯარო რეესტრის ეროვნული
სააგენტო

საკადასტრო კოდი: **01.10.15.017.005**

ნაკვეთის დანიშნულება:

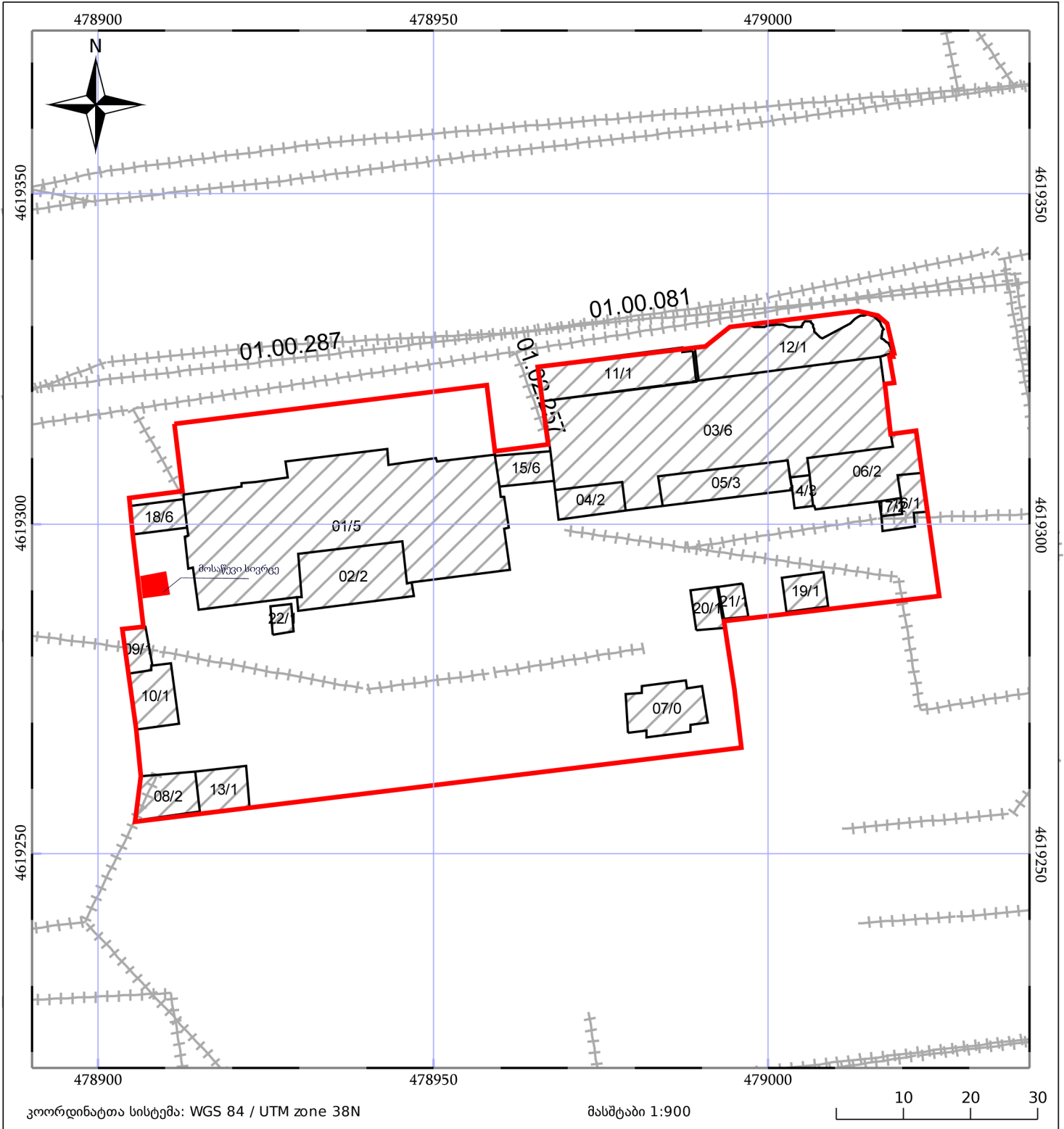
არასასოფლო სამეურნეო

განცხადების ნომერი: **882019061335**

ფართობი:

6416 კვ.მ (WGS 84 / UTM zone 38N)

მომზადების თარიღი: **25/02/2019**



05/25	მშენებარე ნაგებობა	05/25	შენობა/ნაგებობა		ტყის ფონდი
	ნაკვეთის საკადასტრო საზღვარი		სამობრივი ნაგებობა		ვალდებულება